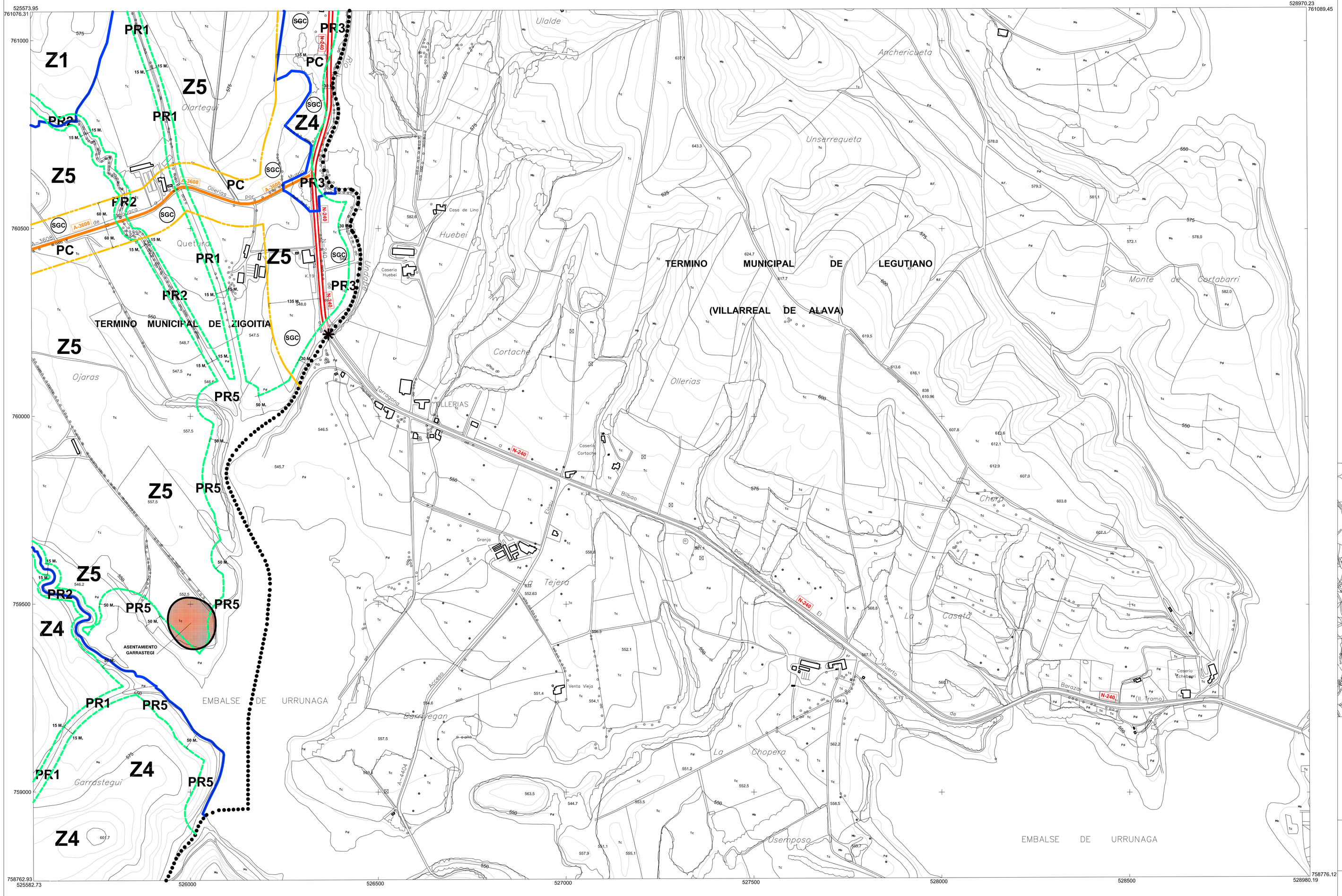

CALIFICACION GLOBAL: ESTRUCTURA GENERAL Y ORGANICA DEL TERRITORIO Y ZONIFICACION DEL SUELO NO URBANIZABLE

● ● ● ● ● **DELIMITACION TERMINO MUNICIPAL.**

SISTEMAS GENERALES

SGC COMUNICACIONES:
- N-622 RED DE INTERES PREFERENTE
- A-124/A-624 RED BASICA.
- A-2120 RED COMARCAL
- A-4318 RED LOCAL
- A-4403 VECINAL
- FERROVIARIA

GLV ESPACIOS LIBRES:
- PARQUES URBANOS PUBLICOS.
- PARQUES DEPORTIVOS., CULTURALES, RECREATIVOS, ETC...

GE EQUIPAMIENTO COMUNITARIO:
- **AD** ADMINISTRATIVO.
- **CO** COMERCIAL.
- **CU** CULTURAL Y DOCENTE.
- **S** SANITARIO Y ASISTENCIAL.
- **D** DEPORTIVO.
- **ES** ESPECTACULOS Y RECREATIVO.
- **R** RELIGIOSO.
- **PS** PROTECCION Y SEGURIDAD.
- **CE** CEMENTERIOS.

IB INFRAESTRUCTURAS BASICAS:
- **A** ABASTECIMIENTO DE AGUA.
- **S** SANEAMIENTO DE VERTIDOS LIQUIDOS.
- **V** TRATAMIENTO Y ELIMINACION DE VERTIDOS SOLIDOS.
- **E** SUMINISTRO DE ENERGIA ELECTRICA.
- **G** SUMINISTRO DE GAS.
- **O** OLEODUCTOS.
- **CS** COMUNICACION SOCIAL.

ZONIFICACION DEL SUELO NO URBANIZABLE:

- **Z1** ZONA DE PROTECCION DEL PLAN DE ORDENACION DE LOS RECURSOS NATURALES DEL GORBEIA.
- **Z2** ZONA DE PROTECCION DE EXCEPCIONAL VALOR CIENTIFICO Y/O NATURAL CON USO TRADICIONAL.
- **Z3** ZONA DE PROTECCION FORESTAL Y A RESTAURAR SOBRE SUSTRATO FRAGIL.
- **Z4** ZONA DE PROTECCION FORESTAL A RESTAURAR.
- **Z5** ZONA DE PROTECCION AGRICOLA.
- **Z6** ZONA DE PROTECCION AGRICOLA-GANADERA CON USOS NO TRADICIONALES.
- **PR** ZONA DE PROTECCION DE CURSOS DE AGUA
  - CATEGORIZACION DE MARGENES EN FUNCION DE LA COMPONENTE HIDRAULICA.
    - **PR1** C<1 KM.²
    - **PR2** 1<C≤10 KM.²
    - **PR3** 10<C≤50 KM.²
    - **PR4** 50<C≤100 KM.²
    - **PR5** C>100 KM.², EMBALSES, LAGOS Y LAGUNAS.
  - ZONIFICACION DE MARGENES EN EN FUNCION DE LA COMPONENTE URBANISTICA.
    - **PR.** MARGENES EN AMBITO RURAL.
    - **PR.** MARGENES OCUPADAS POR INFRAESTRUCTURAS DE COMUNICACIONES INTERURBANAS.
- **PC** ZONA DE PROTECCION DE COMUNICACIONES VIARIAS
- **PE** ZONA DE PROTECCION ESTRATEGICA.
- ZONA DE PROTECCION DE PRESUNCION ARQUEOLOGICA.
- BIENES INMUEBLES DE INTERES HISTORICO Y CULTURAL.

ZONAS DE APROVECHAMIENTO LUCRATIVO:

- **S.U.R.** SUELO URBANO RESIDENCIAL.
- **S.U.I.** SUELO URBANO INDUSTRIAL.
- **S.A.U.R.** SUELO URBANIZABLE RESIDENCIAL.
- **S.A.U.I.** SUELO URBANIZABLE INDUSTRIAL.

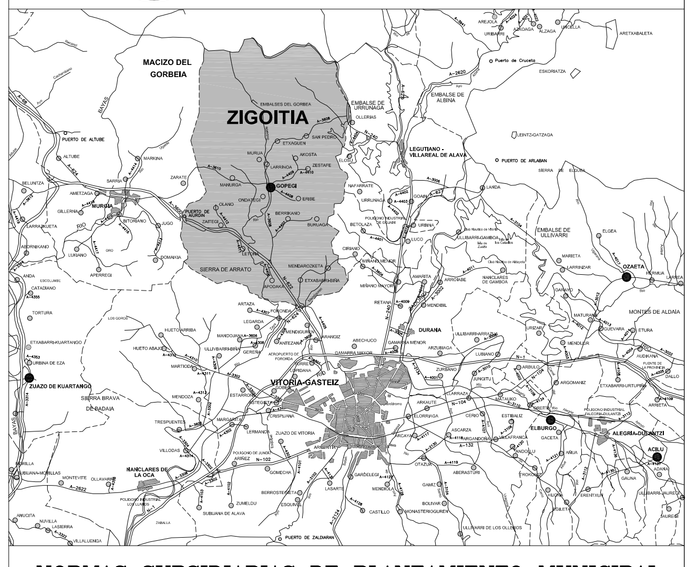

NORMAS SUBSIDIARIAS DE PLANEAMIENTO MUNICIPAL

UDAL EGITAMUKETARAKO ORDEZKO ARAUAK

ZIGOITIA

TEXTO REFUNDIDO

TESTU BIRBATUA

CLASIFICACION GLOBAL: ESTRUCTURA GENERAL Y ORGANICA DEL TERRITORIO Y ZONIFICACION DEL SUELO NO URBANIZABLE

ARQUITECTOS:
ARKITEKTUAK:
M. CARMEN GOMEZ PUENTE
LUIS GOMEZ PUENTE

COLABORADORA:
LANKIDEA:
GORETTI FARIÑAS EGAÑA

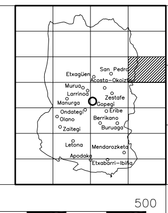

FECHA: DATA:	**MAYO 2001**
PROYECTO Nº : EGITASMO ZK:	**239**
PLANO Nº : PLANO ZK:	**C-12**
ESCALA: ESKALA:	**1/5000**

0 10 500